

k.ú.: 755761 - Klenice - podrobné informace

Údaje jsou ve správě KP Hradec Králové	email: kp.hkralove@czzk.cz
Collinova 481, 50003 Hradec Králové	telefon: 495801111 fax:495512631

Kraj	86 - Královéhradecký	NUTS3	CZ052
Okres	3602 - Hradec Králové	NUTS4	CZ0521
Obec	570958 - Stračov	NUTS5	CZ0521570958
Pracoviště	602 - Hradec Králové		

Obec s rozšířenou působností	5205 - Hradec Králové
Pověřený obecní úřad	52053 - Nechanice

Statistické údaje (stav ke dni: 14.05.2023)

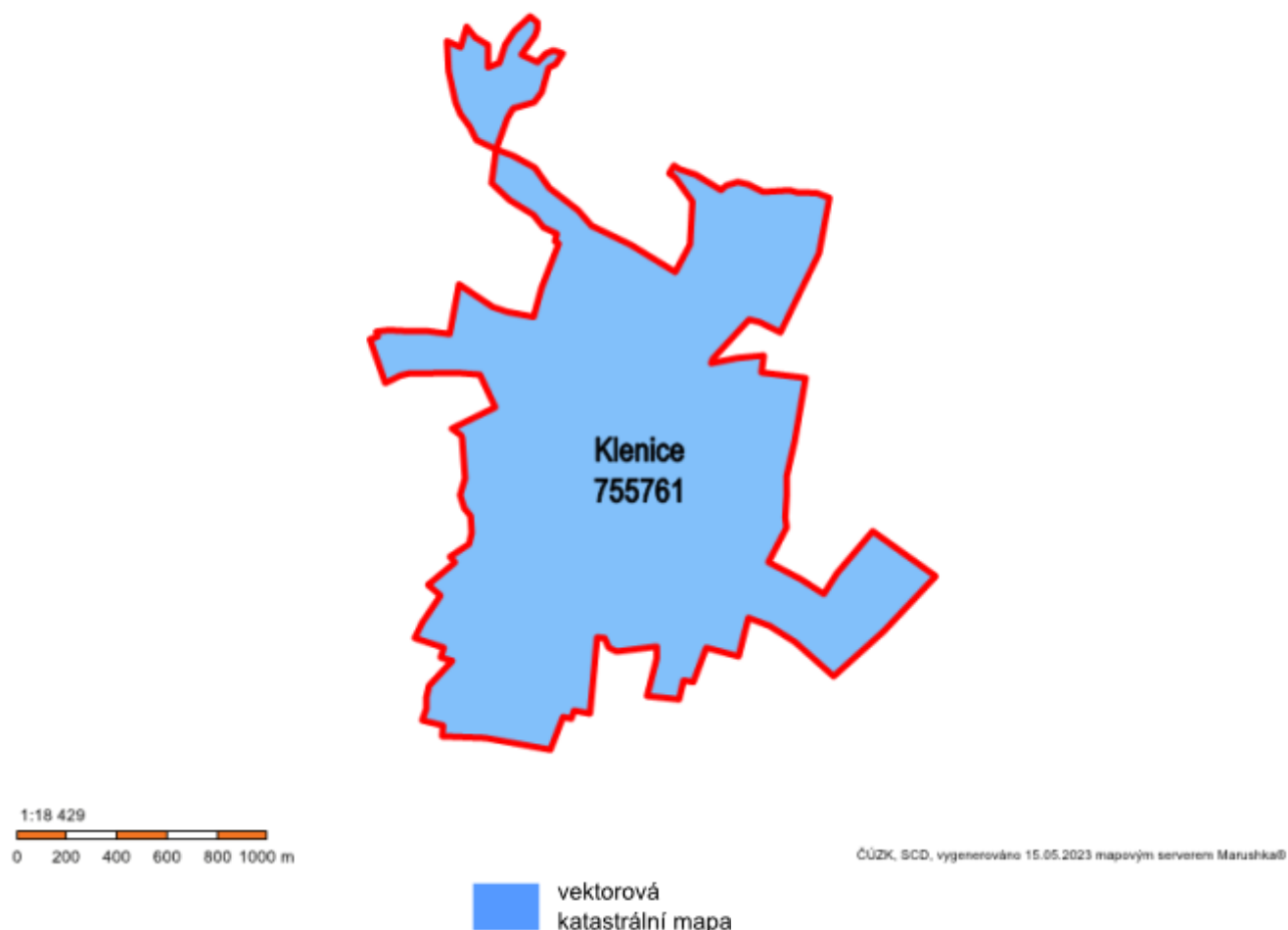
Pozemky KN/ZE				Ostatní údaje		
Druh pozemku	Způsob využití	Počet parcel	Vyměra [m²]	Typ údaje	Způsob využití	Počet
orná půda		346	2035025	č.p.	bydlení	2
zahrada		57	47865	č.p.	jiná st.	1
travní p.		56	156044	č.p.	obchod	1
lesní poz		11	433367	č.p.	rod.dům	28
vodní pl.	nádrž umělá	1	606	č.p.	výroba	1
vodní pl.	tok přirozený	13	1542	bez čp/če	garáž	1
vodní pl.	tok umělý	16	3692	bez čp/če	jiná st.	1
zast. pl.	společný dvůr	1	56	bez čp/če	zem.stav	4
zast. pl.	zbořiště	4	2450	rozestav.		1
zast. pl.		46	30869	Celkem BUD		40
ostat.pl.	jiná plocha	18	7664	LV		85
ostat.pl.	manipulační pl.	9	3278	spoluvlastník		147
ostat.pl.	neplodná půda	14	3427			
ostat.pl.	ostat.komunikace	35	24234			
ostat.pl.	pohřeb.	1	1219			
ostat.pl.	silnice	14	39559			
ostat.pl.	zeleň	8	2237			

Celkem KN		650	2793134
Par. KMD		650	2793134

Katastrální mapa (současná forma, dosavadní vývoj obnovy, dokončení digitalizace)

Druh mapy	Právní moc	Měřítko	Platná od	Platná do	Poznámka
KMD		1:1000	28.06.2010		
S-SK GS		1:2880	1841	28.06.2010	

Stav digitalizace katastrálních map k 15.05.2023



Digitalizace katastrální mapy je dokončena.
S případnými dotazy k výše uvedeným údajům se obraťte na [KP Hradec Králové](#).

vypočteno: 16.05.2023 13:25

k.ú.: 700941 - Dub u Mžan - podrobné informace

Údaje jsou ve správě KP Hradec Králové	email: kp.hkralove@czk.cz
Collinova 481, 50003 Hradec Králové	telefon: 495801111 fax:495512631

Kraj	86 - Královéhradecký	NUTS3	CZ052
Okres	3602 - Hradec Králové	NUTS4	CZ0521
Obec	570435 - Mžany	NUTS5	CZ0521570435
Pracoviště	602 - Hradec Králové		

Obec s rozšířenou působností	5205 - Hradec Králové
Pověřený obecní úřad	52053 - Nechanice

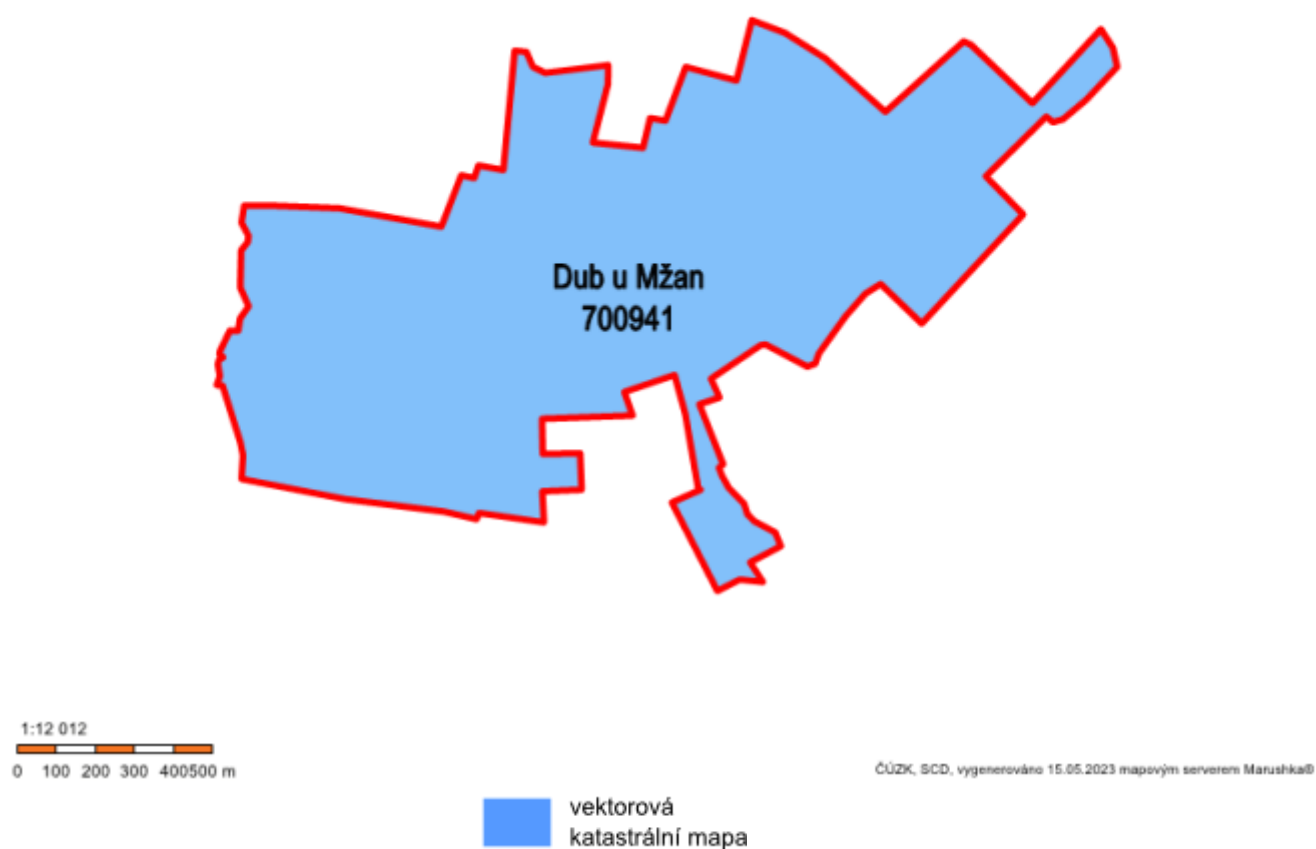
Statistické údaje (stav ke dni: 14.05.2023)

Pozemky KN/ZE				Ostatní údaje		
Druh pozemku	Způsob využití	Počet parcel	Vyměra [m ²]	Typ údaje	Způsob využití	Počet
orná půda		165	1358522	č.p.	jiná st.	1
zahrada		48	39625	č.p.	rod.dům	27
travní p.		19	49398	bez čp/če	jiná st.	4
vodní pl.	nádrž přírodní	1	153	bez čp/če	tech.vyb	1
vodní pl.	tok přirozený	15	2944	bez čp/če	zem.stav	5
vodní pl.	tok umělý	5	1918	Celkem BUD		38
zast. pl.		40	20929	LV		73
ostat.pl.	jiná plocha	23	11180	spoluvlastník		114
ostat.pl.	manipulační pl.	12	9000			
ostat.pl.	neplodná půda	5	2946			
ostat.pl.	ostat.komunikace	26	14839			
ostat.pl.	silnice	4	26158			
ostat.pl.	zeleň	5	823			
Celkem KN		368	1538435			
Par. KMD		368	1538435			

Katastrální mapa (současná forma, dosavadní vývoj obnovy, dokončení digitalizace)

Druh mapy	Právní moc	Měřítko	Platná od	Platná do	Poznámka
KMD		1:1000	26.11.2009		
KMD		1:1000	26.11.2009		
S-SK GS		1:2880	1824	26.11.2009	

Stav digitalizace katastrálních map k 15.05.2023



Digitalizace katastrální mapy je dokončena.
S případnými dotazy k výše uvedeným údajům se obračejte na [KP Hradec Králové](#).

vypočteno: 16.05.2023 13:27

k.ú.: 755770 - Stračov - podrobné informace

Údaje jsou ve správě KP Hradec Králové	email: kp.hkralove@czzk.cz
Collinova 481, 50003 Hradec Králové	telefon: 495801111 fax:495512631

Kraj	86 - Královéhradecký	NUTS3	CZ052
Okres	3602 - Hradec Králové	NUTS4	CZ0521
Obec	570958 - Stračov	NUTS5	CZ0521570958
Pracoviště	602 - Hradec Králové		

Obec s rozšířenou působností	5205 - Hradec Králové
Pověřený obecní úřad	52053 - Nechanice

Statistické údaje (stav ke dni: 14.05.2023)

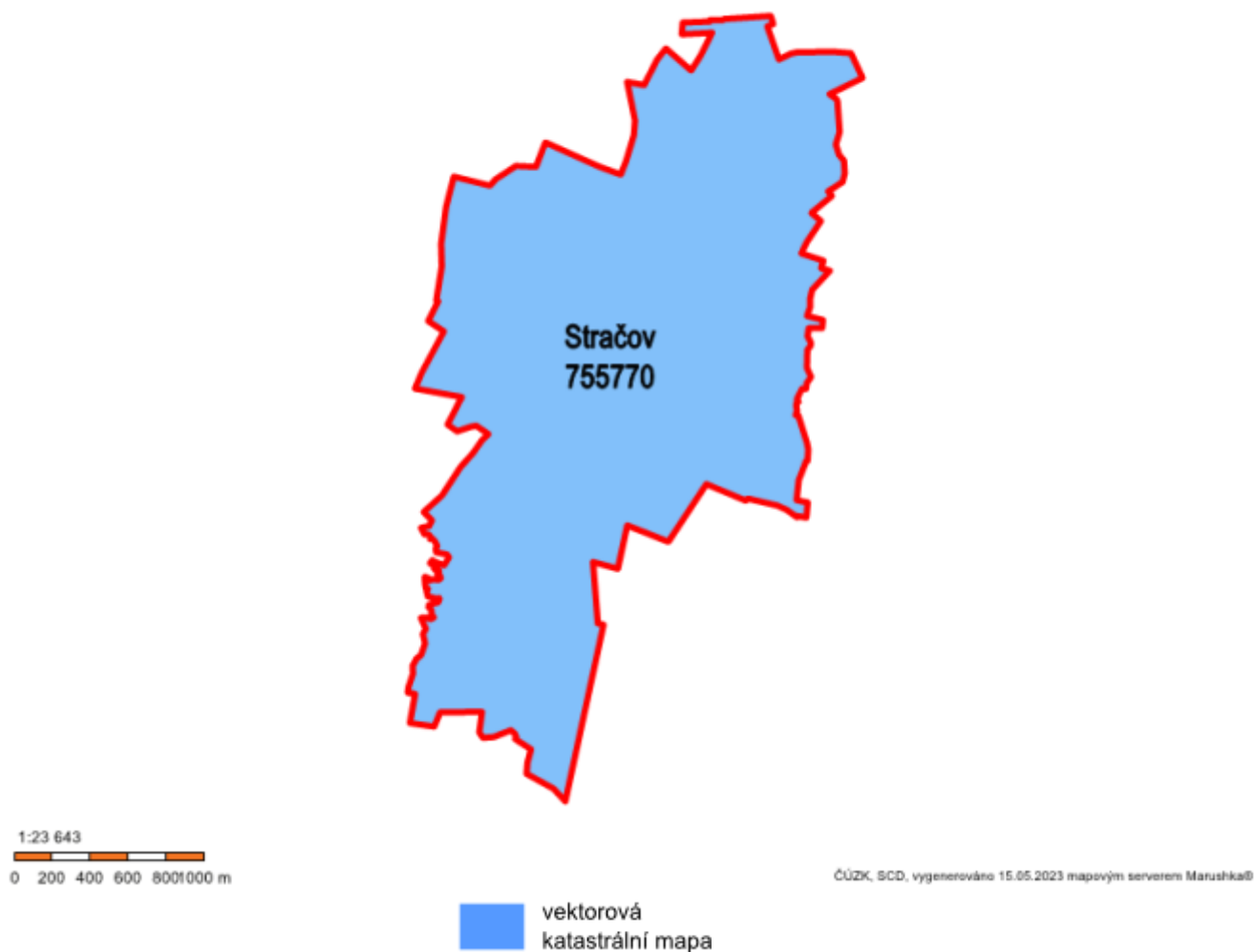
Pozemky KN/ZE				Ostatní údaje		
Druh pozemku	Způsob využití	Počet parcel	Vyměra [m ²]	Typ údaje	Způsob využití	Počet
orná půda		619	4222867	č.p.	bydlení	7
zahrada		128	106428	č.p.	byt.dům	1
travní p.		112	225724	č.p.	obč.vyb	2
lesní poz		13	391431	č.p.	rod.dům	109
vodní pl.	nádrž umělá	3	8947	č.p.	výroba	1
vodní pl.	tok přirozený	18	6640	bez čp/če	garáž	5
vodní pl.	tok umělý	56	6764	bez čp/če	jiná st.	15
zast. pl.	společný dvůr	3	215	bez čp/če	obč.vyb	3
zast. pl.	zbořeniště	5	2818	bez čp/če	výroba	1
zast. pl.		161	83109	bez čp/če	zem.stav	10
ostat.pl.	jiná plocha	31	16235	rozestav.		1
ostat.pl.	manipulační pl.	13	37027	Celkem BUD		155
ostat.pl.	neplodná půda	15	8079	byt.z.	byt	1
ostat.pl.	ostat.komunikace	90	60552	byt.z.	j.nebyt	1
ostat.pl.	pohřeb.	2	2027	Celkem JED		2
ostat.pl.	silnice	22	110452	LV		305
ostat.pl.	sport.a rekr.pl.	2	8930	spoluvlastník		646

ostat.pl.	zeleň	1	1144	
Celkem KN		1294	5299389	
Par. KMD		1294	5299389	

Katastrální mapa (současná forma, dosavadní vývoj obnovy, dokončení digitalizace)

Druh mapy	Právní moc	Měřítko	Platná od	Platná do	Poznámka
KMD		1:1000	25.10.2010		
S-SK GS		1:2880	1841	25.10.2010	

Stav digitalizace katastrálních map k 15.05.2023



Digitalizace katastrální mapy je dokončena.
S případnými dotazy k výše uvedeným údajům se obraťte na [KP Hradec Králové](#).

vypočteno: 16.05.2023 13:27